Seudre et Mer

BULLETIN DE L'ASSOCIATION POUR LA SAUVEGARDE DU PATRIMOINE MARITIME DE MORNAC ET DU PAYS DE LA SEUDRE

N° 9 - EDITION 2002

Association loi 1901 - J.O. n° 9 du 03/03/1993. Adresser la correspondance à : Seudre et Mer, 20 rue des Halles, 17113 Mornac-sur-Seudre Tél. 05.46.22.72.42



Voiles traditionnelles au port de Mornac

Un Patrimoine à faire vivre !

Faire vivre le patrimoine maritime et côtier dans la durée et la convivialité! Voilà la "navigation" de Seudre et Mer depuis sa création en 1993. Et ceci toujours au plus près des actions concrètes. Avec le souci, à notre modeste niveau local, de contribuer à une certaine qualité de la vie en dépit des contre courants d'un monde aujourd'hui particulièrement troublé.

Les activités dont ce neuvième bulletin souhaite vous informer traduisent toujours la même volonté : renouer les fils de la mémoire, essayer de transmettre des savoir-faire et faire mieux connaitre, en le mettant en valeur, notre environnement littoral si particulier sur les bords de Seudre.

Rien de passéiste, ni de rêveur, dans cette démarche ouverte à l'économie et au tourisme en mutation qui caractérise notre époque. Plutôt des réalisations qui témoignent.

Deux bateaux de travail "La Flèche" et "Fleur de Sel" sont réhabilités, armés pour la navigation associative de découverte du milieu et d'initiation aux manoeuvres.

Deux circuits, "Les taillées piétonnes de Mornac" à la signalisation récemment rénovée, permettent une connaissance du marais, de sa vie, de ses activités, anciennes et actuelles.

Une "cabane de saunier" à nouveau en reconstruction, illustre la vie sur les marais salants partie intégrante de notre histoire longtemps vitale et parfois douloureuse.

Une exposition évolutive - plus de 7000 visiteurs en un mois l'été dernier - offre un regard à la fois ciblé et diversifié sur notre milieu côtier, véritable patrimoine vivant toujours actif notamment à travers le travail de l'huître.

Les animations portuaires et navigantes complétées pour la première fois, en 2001, par les "voiles sur le marais" montrent comment la tradition peut être mise au présent dans l'authenticité. La participation aux manifestations de la culture maritime dans la région et jusqu'en Bretagne, comme cette année encore à "Douarnenez 2002" contribue à une diffusion élargie de la vie patrimoniale côtière de Saintonge maritime.

Par delà ces quelques exemples palpables de l'action menée depuis neuf ans par Seudre et Mer, toujours soucieuse par ailleurs des relations inter-associatives, il faut saluer l'effort de tous ceux, adhérents, sympathisants et amis, qui apportent leur concours et leur soutien.

Merci de continuer, ensemble, à "tirer sur les avirons" pour que le patrimoine côtier soit de plus en plus source de vie au pays de Seudre.

Roger Roux, Roger Cougot

Sommaire

- Des chiffres et des roseaux Page 2
- Les voiles de Mornac Page 3
- Embruns Page 4
- Le Pays de Seudre à marée découverte Page 5
- Dans le sillage de l'année 2001 Page 6
- Seiches à la moutarde du marais de Seudre Page 8
- Baliser la Seudre à l'image de la lagune de Venise Page 8
- « L'échoppe » Page 8
- L'exposition 2002 : « Les sentiers des eaux » Page 9
- Le sel de Seudre et les bateaux Hollandais Page 10
- Calendrier 2002 Page 11
- Les « Taillées » de Mornac Page 12

A vos calculettes sous la cabane de saunier !

Des chiffres et des roseaux

Qu'est-ce que c'est ? A quoi cela va-t-il servir ? Combien de temps pour en arriver au bout ?

C'est rituel, lors de chaque chantier pour la reconstruction de la cabane de saunier, sur les bords de "l'acheneau" de Mornac, les mêmes questions sont posées aux bénévoles.

Pour l'utilité il est facile de répondre. Au delà d'un mot de plaisanterie - ça sert à rien ! - cette construction traditionnelle est un témoignage, gratuit, pour rappeler la vie et les tribulations des sauniers. Ces hommes et ces femmes ont, pendant des siècles, façonnés ce milieu hostile, les anciennes vasières, pour en faire un marais nourricier. Ce qu'il est encore aujourd'hui avec les activités ostréicoles et aquacoles. Bref, voilà une page d'histoire.

Combien de temps ?

Par contre sur la notion du temps passé à construire, ceux qui retroussent leurs manches - pour la troisième fois - ont bien du mal à répondre. Mais puisqu'il est des gourmands de chiffres, voici quelques données avant de sortir vos calculettes.

Vous y êtes ? Sur les bords de la Seudre, du côté du Breuil, village ancien, lié, à l'époque médiévale, à la Châtellenie de Mornac, situé avant le port de Ribérou à Saujon, les roseaux poussent en abondance à la jonction des eaux douces et salées.

Sur une longueur de 30 mètres et d'environ 4 mètres de large une coupe permet de récolter en moyenne une quarantaine de fagots de roseaux (le score a été de 53 fagots lors du chantier du 6 novembre 2001).



D'abord la charpente...Le geste du « couvreur »....Les roseaux coupés et ramassés par brassées...trois aspects d'un chantier bénévole pour témoigner d'une longue, laborieuse et parfois douloureuse histoire sur les marais salants de la Seudre !

Pour l'équipe à l'ouvrage dans la mixité, trois femmes et quatre hommes, quatre heures de travail sont nécessaires pour couper, ramasser en gerbes, lier et embarquer cette récolte.

Avec tout de même une pause café-patisserie (merci mesdames!).

Ensuite la pose des roseaux exigera trois heures et demie de grimpette sur la charpente dont il avait fallu couper, acheminer, dresser et lier les bois bruts ; soit approximativement cinq jours de labeur.

Maintenant si vous voulez aller au bout de votre curiosité, faite le dernier calcul sachant que la couverture complète de la cabane de saunier nécessite environ 700 fagots de roseaux, bien amarrés pour affronter les prochains coups de vent.

Ouf ! voilà pour les chiffres. Reste la convivialité. Pour la mesu--rer nous vous invitons, avec ou sans calculette, à venir participer aux prochains chantiers de la cabane de saunier. Bienvenue sur les bords de Seudre.

Une première sur le marais de Seudre

" Les voiles de Mornac"

Innovation, en juillet dernier, pour les dixièmes rencontres d'été du patrimoine maritime et côtier à Mornac.

Reconnu, depuis 1992, par l'authenticité de ses animations *portuaires, ce rendez-vous dans* les hauts de Seudre en Saintonge maritime a été marqué, pour la première fois, par une navigation de proximité des bateaux à gréements traditionnels.

Un spectacle jamais vu à la grande satisfaction du public et des équipages. Et ... quelques brasses de plus dans les eaux de la tradition vivante !

L'après midi du samedi 21 juillet 2001 voit se dérouler sur le port dans une ambiance conviviale, les activités traditionnelles : tannage, matelotage, ramendage, collecteurs d'huîtres à l'ancienne et autres virage au cabestan au rythme des chants de marins.

Puis, vers 17 heures, profitant de la marée haute et d'une météo favorable, la vingtaine de bateaux présents appareillent sous voiles pour un parcours (balisé la veille) proche des visiteurs et permettant de commenter chaque type de gréement.

Tour à tour les "gréements traditionnels" empruntent l'achenau de Mornac, sortent en Seudre, embouquent l'achenau de Fontbedeau et remontent à faible allure, l'achenau de Plordonnier jusqu'au "ruisson de famille" (à quelques encablures du tracé de l'ancien chenal de Mornac, avant son redressement dans les années 1880, où demeurent encore plusieurs bornes de halage).

Là les bateaux virent de bord pour la navigation du retour vers le port de Mornac.

Le spectacle et .... l'émotion

Ainsi pendant environ deux heures et par temps calme (un peu plus de vent aurait été bienvenu !) on a pu admirer une floraison de voiles sur le marais.

Avec , en prime, reflets sur l'eau et lumière à contre jour pour le bonheur des photographes !

S'ajoutait pendant le parcours et à l'arrivée au port un commentaire (par mégaphone) présentant chaque bateau, ses caractéristiques, son origine, son gréement et son port d'attache.

Au plaisir des yeux devant ce spectacle vivant, haut en couleurs, s'ajoutait parfois une réélle émotion. " J'avions point jamais vut' autant de batâs et de voelles se déhâler dans l'achenau de Plourdounnier (l'ancien village des "Plourdes" les palourdes). Oh l'est thieu chouse de thieu ..." explique à sa façon et dans le langage d'antan, ce vieux mornaçon manifestement très ému.

De l'avis de tous les participants et des spectateurs cette initiative des "voiles de Mornac" est jugée des plus positives pour Seudre et Mer qui y réfléchissait depuis quelque temps, il s'agit là d'une nouvelle étape dans l'action menée pour exprimer notre culture maritime et faire vivre les traditions.

Ceci dans la simplicité avec le concours de tous et toujours en respectant l'authentique.

Quand les horaires des marées le permettront - ce sera le cas pour le prochain rendez-vous d'été, le samedi 10 août 2002 - et si la météo se veut clémente, les voiles pourront, à nouveau naviguer sur le marais de Mornac. La proposition en sera faite. Pour le bonheur des yeux et ... la vie de notre patrimoine maritime !



Des voiles et des herbes ! A la « goule de l'acheneau » de Plordonnier les gréements traditionnels refleurissent sur le marais.

Embruns

Un été.... peu salé ! "Comment, vous n'avez pas de sel ?"

Combien de fois la question a t'elle fusé cette année, posée par les fidèles habitués à la diffusion associative des petits sacs de toile selon la formule initiée par Seudre et Mer !

Et oui, l'été 2001 a été marqué par l'impossibilité de se réapprovisionner pour ce fameux sel de Seudre dont la provenance et la qualité vous étaient garanties toutes ces dernières années.

La raison ? Tout simplement les mauvaises conditions météo, avec des précipitations trop souvent répétées, n'ont pas permis à notre saunier traditionnel de produire suffisamment pour notre fourniture habituelle.

Le métier de saunier, en dépit du même travail d'entretien du marais salant, reste en effet totalement tributaire des conditions atmosphériques. Le sel n'est-il pas le fils du soleil et du (bon) vent ?

A titre d'exemple le même marais salant qui avait atteint les cent tonnes l'année de la grande sécheresse en 1976, n'a fourni en 2001 qu'à peine deux tonnes !

Quant à nous, à Seudre et Mer, notre règle demeure la fidélité à l'authenticité pour la provenance du sel de Seudre.

En espérant ... une meilleure récolte pour l'été 2002.

Remotorisation de "La Flèche".

Bateau de travail jugé représentatif des flottilles de Seudre, le cotre "La Flèche", construit à La Tremblade en 1954 et ayant été utilisé pour la pêche et l'ostréiculture, a été restauré (il était à l'état d'épave) par Seudre et Mer à partir de 1993 et gréé à l'authentique pour une navigation associative de découverte du milieu.

Bien que voilier cette unité avait été motorisée, comme à l'origine avec un moteur d'occasion ne dépassant pas les 50CV. Celui-ci, donnant de plus en plus de signes de défaillance il a fallu procéder à son remplacement. Ce fût chose faite au cours de l'été 2001 avec l'acquisition et la pose, à Marennes d'un moteur d'occasion beaucoup plus récent mais d'une puissance toujours aussi limitée qui, aujourd'hui, donne toutes satisfactions.

Cet investissement nécessaire, de l'ordre de 45.000 francs a été auto-financé par Seudre et Mer sur les fonds propres économisés au fil des années dans cette perspective et recueillis grâce à la diffusion associative des petits sacs de sel et par les cotisations des membres.

Navigation de "Fleur de Sel".

La restauration par Seudre et Mer de la grande lasse à dérive "Fleur de Sel", dotée d'un gréement traditionnel, correspond tout à fait, comme pour "La Flèche", à l'un des objectifs de l'Association : "réhabiliter des bateaux de travail et les faire naviguer".

S'ajoute le souci d'une navigation de découverte et d'initiation aux manœuvres.

Pour ce bateau, bien adapté à une navigation de proximité, l'année 2001 aura été conforme aux objectifs. En effet, non seulement "Fleur de Sel" a participé à plusieurs rassemblements de la région - Charron, La Flotte en Ré, Régates de StTrojan, rendez-vous de Trompe-Sot, remontée de la Seudre - mais son activité s'est également développée à travers les sorties de découverte en Seudre et dans les coureaux d'Oléron.

A chaque sortie les participants ont pu prendre part aux manœuvres, barrer le bateau et dialoguer à partir des informations données pour une connaissance du milieu.

Seudre et Mer à bord du "Sédov"

Propriété de l'Université technique de Mourmansk, le grand port russe, sur la mer de Barents, le quatre mâts "Sédov" - le plus grand voilier traditionnel du monde - faisait escale le 13 octobre dernier à Pauillac en Gironde.

Répondant à l'invitation des organisateurs du rassemblement maritime "Douarnenez 2002" qui assure également le management du "Sédov" pour ses périples dans l'ouest européen, une délégation de Seudre et Mer a été reçue à bord.

Pour honorer cette invitation, le choix s'est porté sur les nouveaux membres actifs de l'équipe navigante : Gérald Trinchero, Thierry Cruchet, Christian Jousmet, Sylvain Martinez accompagnés du Président Roger Roux et du Vice-Président Roger Cougot.

Excellent accueil sur le navire russe où notre délégation a pu s'entretenir avec le Commandant du "Sédov", le Président de "Douarnenez 2002" et ses collaborateurs.

Une rencontre positive dans la perspective de la participation de Seudre et Mer à "Douarnenez 2002" du 25 au 29 juillet prochains (comme déjà à chaque grand rassemblement maritime dans le port breton depuis 1993).

La délégation de Seudre et mer sur le gaillard d'avant du « Sedov »

La Saintonge maritime à "Douarnenez 2002". Fidèle aux grandes manifestations de la culture maritime en Bretagne Seudre et Mer envisage de prendre part à "Douarnenez 2002". Il s'agira, à nouveau, de présenter notre patrimoine côtier, ses particularités et les actions pour sa mise en valeur. Ceci, en collaboration avec l'association L.C.F. -L'Huître pédagogique, par un stand d'exposition et avec l'un de nos bateaux "Fleur de Sel" (acheminé par la route) qui sera doté des agrès et outils ("ret" à "boucs", grand râteau à palourdes, drague à huîtres) utiles pour la démonstration prévue cette année par les organisateurs.

DOUARNENEZ

LE RENDEZ-VOUS

DE LA CULTURE MARITIME

25 AU 29 JUILLET 2002

Les associations amies de Saintonge maritime qui souhaiteront se joindre à ce déplacement en Bretagne seront les bienvenues pour témoigner de la vitalité du patrimoine côtier sur ce littoral de Charente Maritime. Un patrimoine pour qui "Douarnenez 2002" offre une nouvelle occasion d'être présent en une manifestation internationale de premier plan.

Pour sa part, Seudre et Mer va, entre autre, profiter de ce rendez-vous où les Pays Bas sont les invités d'honneur pour développer les contacts déjà amorcés dans ce pays en matière de recherches historiques. Il s'agit d'essayer d'en savoir plus sur les anciens trafics maritimes du sel lorsque les bateaux hollandais venaient charger en Seudre. On sait que leurs affréteurs appréciaient en particulier le "sel blanc du Liman" récolté entre Mornac et l'Eguille.

A lire les pieds dans les vases

LE PAYS DE SEUDRE A MAREE DECOUVERTE

Un pays côtier chargé d'histoire. Façonné par des générations humaines de marins, sauniers, ostréiculteurs. Haut en couleurs. Et toujours vivant à travers la richesse de ses eaux mouvantes et le travail de ses habitants, les pieds dans les vases nourricières !

Pour faire partager ce pays de Seudre si particulier entre Charente et Gironde sur le littoral de Charente Maritime, nos amis Roger Cougot et Henri Lagarde ont mis à nouveau, la main à la plume salée. Dans le sillage d'un premier travail publié par Seudre et Mer en 1994, les deux auteurs Mornaçons ont réalisé une plaquette de trente six pages illustrées : "Le pays de Seudre à marée découverte" éditée par la Communauté de communes du Pays Royannais.

D'entrée une carte des "achenaux" (les chenaux en vieux français) permet de se retrouver dans ce dédale de douze mille hectares où terre et mer s'épousent pour une fécondité provoquée. "Balisée" par une trentaine de sites, tous répertoriés entre Ribérou et les coureaux d'Oléron, c'est là une véritable mosaïque changeante à voir au rythme des marées.

Dans ces paysages à la fois naturels et ... construits à la luminosité venant autant du sol - par l'effet de miroir des eaux - que du ciel, laissez vous conduire.

Voici les plantes spécifiques du marais telle la fameuse "Santonine" l'herbe des santons nos ancêtres qui ont donné son nom à la province de Saintonge.

Voici les oiseaux migrateurs ou sédentaires : canards, tadornes, hérons cendrés et autres aigrettes garzettes.

Voici toutes les pêches de Seudre anciennes ou actuelles des "boucs" (crevettes) aux piballes (civelles) en passant par les bedjhas.

Voici le trafic maritime entre La Rochelle et Bordeaux sans oublier les premières illustrations connues des bateaux de Mornac et de la Seudre publiées en 1779 dans l'album de Colbert.

Voici, bien sûr, avec le sel richesse première pendant des siècles, l'ostréiculture toujours active aujourd'hui, et ses trois huîtres successives : la plate originelle, la portugaise introduite fortuitement en 1868 et l'actuelle gigas venue du pacifique prendre le relais, un siècle plus tard, dans les années 1970, notamment sur le banc de Mouillelande en Seudre devant Mornac.

Bref, voilà qui incite à porter un autre regard sur un milieu toujours en mutation et de fait, patrimoine vivant. Un patrimoine que les deux auteurs de "Pays de Seudre à marée découverte" souhaitent faire connaître et apprécier ; à la fois par les visiteurs venant de l'extérieur et par les habitants locaux.

Faire découvrir le "pays" que l'on aime n'est-ce pas, déjà, quelque peu, le protéger et le mettre en valeur ?

"Le pays de Seudre à marée découverte" 36 pages illustrées - 30 F (4,57 Euros) est vendu en librairie et à Seudre et Mer.



Le marais douze mille hectares à découvrir

Dans le sillage

Pour la première année du 21ème siècle voici les temps forts

3 - 4 mars : Week-end des rencontres d'hiver du patrimoine maritime et côtier à Mornac sur le thème de la "diversité des bateaux de Seudre". Présentation de la très belle maquette de "*La Flèche*" ; un travail au dixième d'une extrême fidélité réalisé par James Chotard marin pêcheur de Mornac.

Le samedi 3 mars, l'Assemblée Générale fait le point, avec rapports, votes et débats, sur la vie, les objectifs et la "philosophie" de Seudre et Mer qui compte 177 adhérents à jour de leur cotisation.

14 mars : Participation à la préparation de l'exposition d'été à Royan sur le thème "Carte de visite du Pays Royannais". Seudre et Mer est chargée de la coordination pour "l'espace Seudre" et propose une carte avec illustration pour situer la Seudre et ses ports.

21 mars : Réparation de la petite lasse *"La Santonique"* au chantier Paraveau de Marennes.

8 avril : Participation à la rédaction d'un numéro de la revue "Saintonge littéraire" sur le thème du sel à paraitre en juin.

16 Mai : Recherches sur la maîtrise de l'eau dans le marais de Seudre et rédaction d'un texte sur les "varagnes" pour l'exposition du Pays Royannais.

19 mai : Chantier pour la poursuite de la reconstruction de la cabane de saunier du "coude du noroît" (détruite par l'ouragan de décembre 1999).

24 - 27 mai : Participation à la manifestation "Océanis - mer et santé" à Royan avec stand d'expo en collaboration avec l'association "L.C.F. - L'Huître pédagogique".
Navigation devant Royan de la grande lasse *"Fleur de Sel"* qui obtient le prix de l'élégance.

31 mai : Participation de Seudre et Mer au concours organisé par la Région Poitou-Charentes sur "les initiatives bénévoles" à l'occasion du centenaire de la Loi de 1901 sur les associations.

16 juin : A Mornac, réunion publique d'information, avec diapos, sur le travail de la vannerie animé par Guy BARBIER et Michèle PICHONNET, vanniers qui ont réalisé, l'an passé, pour Seudre et Mer, la très belle réplique d'un ancien "gardour" à anguilles.

16 juin : Participation à la rencontre de Logona (Rade de Brest) où le point est fait sur "Pors Beac'h 2000" la chaleureuse manifestation en l'honneur du 20ème anniversaire du premier rassemblement de bateaux à gréements traditionnels en Bretagne. Manifestation où Seudre et Mer et L.C.F. - L'Huître pédagogique étaient présentes avec stand d'expo, embarcations de Seudre et ... petites huîtres vivantes.

23 - 25 juin : Les deux bateaux de Seudre et Mer, "*La Flèche*" et "*Fleur de Sel*" participent au rassemblement traditionnel "rallye de la moule" à Charron avec remontée à Marans et navigation dans le pertuis breton. L'accueil toujours aussi chaleureux de nos amis de l 'association « Le vieux tape-cul » a été très apprécié des deux équipages mornaçons.

30 juin : Participation à l'exposition "Carte de visite du pays royannais" où, dans l'espace Seudre, Mornac est représenté par une maquette de bateau de pêche des années 1930, un dessin des "Taillées piétonnes" et l'explication, avec photos et module grandeur nature, sur les "varagnes".
Sortie de la plaquette, 36 pages illustrées, "Le pays de Seudre à marée découverte" de Roger Cougot et Henri Lagarde, éditée sous l'égide de la communauté de communes du Pays Royannais.

14 juillet - 19 Août : Exposition d'été de Seudre et Mer, présentée à la salle du port de Mornac, sur le thème "Bateaux et flore de Seudre". L'expo, avec à nouveau son herbier de plantes du marais vivantes, recevra plus de 7000 visiteurs.

20 - 21 juillet : Les rencontres navigantes d'été du patrimoine maritime et côtier au port de Mornac se doublent d'une manifestation inédite : "Les voiles de Mornac". Outre les animations portuaires habituelles, toujours dans l'authenticité, on assiste aux manœuvres d'une vingtaine de bateaux traditionnels sous voiles navigant sur les "achenaux" de Mornac, Fontbedeau et Plordonnier. Une première très appréciée du public et des équipages.
En soirée le traditionnel pique-nique sur le port se prolonge par un concert de grande qualité sous l'égide de "l'éveil musical" de Mornac. Cette synergie traditions maritimes et musique a fait l'unanimité quant à l'excellente ambiance de la soirée.

25 juillet : Navigation de "*Fleur de Sel*" pour une marée de "pêche aux moules" sur le banc de perquis.

La « Flèche » toutes voiles dehors par bonne brise de noroît, au retour du pertuis breton le 27 juin 2001

de l'année 2001

qui ont jalonné l'activité de Seudre et Mer

28 juillet (jusqu'au 18 Août) : "*La Flèche*" fait relâche à Marennes pour un changement de moteur ; un investissement, indispensable, de 45.000 francs assumé par Seudre et Mer.



La grande lasse « Fleur de sel » dans le cadre champêtre du canal de Marans.

1er Août : Navigation de "*Fleur de Sel*" en Seudre pour une sortie découverte.

4 - 6 Août : Participation de "*Fleur de Sel*" au rassemblement de la Flotte en Ré, organisé par l'association Flottilles en pertuis, avec sortie sur le banc du Bûcheron et navigation dans le Pertuis Breton. Retour par mauvais temps et fort vent d'ouest suroît jusqu'à force six : 13 heures de navigation, rien qu'à la voile, pour rallier Mornac depuis La Flotte en Ré. Un bon test quant au comportement de "*Fleur de Sel*".

19 Août : Participation au rassemblement des "Lasses marennaises" à Trompe-sot et aux régates de St Trojan, de "*La Flèche*" et de "*Fleur de Sel*" qui obtient, malgré une avarie de sa corne, le prix de l'authenticité.

20 Août : Navigation de "*Fleur de Sel*" au banc des Galets et à Gatseau.

24 - 25 Août : Carénage de "*La Flèche*" à Mornac.

30 Août : Chantier pour la cabane de saunier.

1er septembre : Sortie de "*La Flèche*" et de "*Fleur de Sel*" pour accueillir en Seudre, les Kayaks de mer du périple "Vauban" de Boyardville à Mornac.

2 septembre : "*La Flèche*" qui obtient le prix des bateaux traditionnels, et "*Fleur de Sel*" participent à la 5ème remontée de la Seudre La Tremblade-l'Éguille.

15 - 16 septembre : Préparation des "journées européennes du patrimoine" en collaboration avec L.C.F. - L'Huître pédagogique sur le thème du "marais de Seudre, un milieu source de vie" avec deux sorties botaniques et de découverte.
Ces journées sont annulées par solidarité en regard du deuil international du fait des évènements douloureux aux U.S.A.

17 septembre : Visite de terrain pour la signalétique des deux circuits "Les taillées piétonnes de Mornac".
La nouvelle signalétique, qui fait toujours référence aux opuscules publiés par Seudre et Mer, est mise en place avec le concours de l'Association Initiative Emploi dans le cadre de la Communauté de communes du Pays Royannais.

11 Octobre : Chantier de coupe et pose de roseaux pour la cabane de saunier

13 Octobre : Une délégation de six membres de Seudre et Mer est accueillie à Pauillac à bord du quatre-mâts "SEDOV" de pavillon russe, le plus grand voilier traditionnel du monde.
Cette visite s'est réalisée à l'invitation des organisateurs de la manifestation "Douarnenez 2002" prévue cette année du 25 au 29 juillet dans le port breton.

14 octobre : Navigation de "*La Flèche*" en Seudre.

16 Octobre : "*La Flèche*" avec la lasse "*La Salicorne*" effectuent, par beau temps, une marée de pétoncles à Juliar.

4 novembre : Sortie découverte à bord de "*Fleur de Sel*". Navigation à la voile par beau temps et faible vent de Nordet jusqu'aux abords des passes de Maumusson.

6 novembre : Chantier de roseaux pour la couverture de la cabane de Saunier.

17 novembre : Participation à la "rencontre inter- associations" sur le thème de la communication organisée à l'initiative de l'Association des Amis du Musée maritime de La Rochelle.

1er décembre : Participation à la rencontre préparatoire à Paris dans le cadre du salon nautique, pour la mise en place d'une « coordination nationale du patrimoine maritime et fluvial » (à l'initiative de la Fédération Régionale pour la Culture Maritime en Bretagne(F.R.C.M).

Dans l'assiette des "fines goules"

SEICHES A LA MOUTARDE DU MARAIS DE SEUDRE

Faut-il le rappeler ? Dès le XIII ème siècle l'élevage de la seiche était pratiqué, sous l'impulsion des moines, dans le marais de Seudre. Un texte de 1228 en témoigne ; il évoque l'aménagement d'un marais pour cette aquaculture (et oui déjà !) en "terres salées" de Niole, l'actuel Nieulle sur Seudre.

Quant aux moutardes sauvages elles sont tellement abondantes au printemps que le marais en devient tout vert et jaune.

Alors pourquoi ne pas lier le céphalopode historique (oui, la seiche) et la moutarde fraîche sur pieds ? En voilà la recette Mornaçonne inédite. Une façon de mettre notre patrimoine côtier dans l'assiette des "fines goules"

Recette de seiches aux tiges de moutarde fraîches

Ingrédients : Pour 3 personnes
1 kg de blancs de seiches, 700g de tiges de moutarde du marais cueillies sur pieds, 2 gros poivrons rouge et vert,1 gros oignon, 1 gousse d'ail , sel, poivre,1 cuillère à café d'huile d'olive.

Récipient : cocotte ou sauteuse.

Faire cuire les blancs de seiche au court-bouillon avec bouquet garni sel et poivre.

Après cuisson, les couper en lanières ainsi que les poivrons, et en rondelles pour l'oignon et l'ail.

Mettre à rissoler tout doucement, poivrons, oignon ail et tiges de moutarde que vous aurez pelées, couvrir après coloration laisser mijoter pendant 20 minutes

Ajouter ensuite la seiche, le sel, le poivre et prolonger la cuisson à découvert pendant une heure.

Bon appétit !

" L'échoppe"de Seudre et Mer »

Dans le local, sur le port de Mornac, une diffusion associative permet, toute l'année de se procurer des photos (au format de votre choix), la plaquette de 36 pages illustrée "Au pays de Seudre, la marée découverte", les deux fascicules explicatifs sur les "Taillées piétonnes de Mornac", des tee-shirts, des écharpes, des torchons en lin et coton avec dessin de "La Flèche" imprimé et des "mortiers à sel".

Si les conditions météo le permettent, comme les années passées, mais seulement à partir de l'été prochain, s'ajoutera la diffusion des petits sacs de sel de Seudre et la fleur de sel de même provenance.

C'est également au local, selon la disponibilité des bénévoles, que vous pouvez venir vous informer sur les activités de Seudre et Mer, prendre connaissance de documents et de votre coté, apporter tout ce qui vous semble intéressant (archives, photos, objets, etc) en matière de culture et de patrimoine côtier pour notre région. Bien sûr après photocopies les documents et illustrations seront rendus.

En cas d'absence, s'adresser à l'atelier de tissage tout proche ou téléphoner aux numéros suivants : 05.46.22.72.42 ou 05.46.22.65.29

Projet

"BALISER » LA SEUDRE A L'IMAGE DE LA LAGUNE DE VENISE ?

Toujours avec le souci d'une valorisation du patrimoine côtier et préoccupé par le besoin d'une signalétique adaptée au paysage, on réfléchi à Seudre et Mer, à la perspective d'une formule pour situer les entrées des chenaux en Seudre.

L'idée ? Visualiser l'embouchure de chaque chenal par un marquage qui s'intègre bien à l'environnement.

L'avant-projet porte sur une formule simple inspirée de ce qui existe, depuis longtemps, dans la lagune de Venise (où l'on retrouve en dépit d'un faible mouvement de marée - le marnage - un écosystème, une flore et des paysages semblables à notre littoral).

Il s'agit de "tripodes" - trois troncs d'arbres verticaux réunis à leur sommet par un cercle métallique forgé - fichés dans les vases. Placés à proximité de l'entrée du chenal ils seraient surmontés d'un panneau indicateur, également en bois portant le nom du lieu. Rien de très compliqué donc, ni de très coûteux pour assurer une signalisation harmonieuse. Elle répondrait aux besoins de ceux qui de plus en plus nombreux, empruntent la voie nautique pour découvrir le "pays" de Seudre et ses ports.

L'un des tripodes implantés depuis longtemps pour la signalétique des chenaux navigables devant Venise. Pourquoi ne pas s'en inspirer pour les achenaux de la seudre ?

L'exposition 2002

Les sentiers des eaux au Pays de Seudre

Depuis la nuit des temps la vie au "pays" de Seudre s'est appuyée sur l'eau salée.

Cela est vrai de la mer, pour la pêche, au-delà du farouche pertuis de Maumusson où la "passe des Mornaçons" est restée dans les mémoires, jusqu'aux claires du marais qui retrouvent de l'intérêt pour l'affinage de l'huître en notre début du troisième millénaire.

Vrai, bien sûr, pour les marais salants sources de richesse des siècles durant. Vrai aussi pour le trafic maritime et ses bateaux, dont par exemple, témoigne l'album de Colbert pour les embarcations de Seudre et pour celles de Mornac.

Vrai encore, aujourd'hui, quant à l'attrait d'un nautisme "différent" comme le montre le succès grandissant de la manifestation annuelle "la remontée de la Seudre".

Vrai enfin, à travers le renouveau de la navigation des "gréements traditionnels" ainsi que l'ont révélé, en juillet dernier, "les voiles de Mornac".

La vie ...à l'eau salée !

Voilà autant d'aspects, anciens ou contemporains, qui inspirent la réflexion engagée à Seudre et Mer, pour préparer l'exposition de l'été 2002 (et les "rencontres d'hiver" des 2 et 3 mars prochains).

Le thème de cette expo adopté par le Conseil de Seudre et Mer du 29 Août dernier, sera donc "Les sentiers des eaux au "pays" de Seudre". Un thème donc conforme à la vocation de ce petit bras de mer toute à la fois voie navigable et pourvoyeur en eaux nourricières.

Selon notre formule d'expo évolutive - dont l'édition de 1996 avait été couronnée du 10ème prix au concours national du patrimoine des côtes de France - il s'agira de présenter différentes facettes de la vie tributaire de l'eau salée, depuis le pertuis de Maumusson jusque dans les hauts de Seudre.

Sans être exhaustif, le projet pourrait porter sur quelques données ciblées dont voici les grands axes :

Voie d'eau et trafic maritime.

Depuis la période romaine, quand les santons avec leurs embarcations à voiles de cuir participaient à la bataille contre les Vénètes (en l'an 53 avant notre ère) jusqu'aux dernières gabarres de sel à Mornac dans les années 1950, en passant par le cabotage au port de Ribérou et sans oublier les pilotes de Seudre, notre pays côtier s'est livré longtemps à un important trafic maritime.

Les pêches de "douhère" et de Seudre.

Entre les bateaux de Chatressac armés au 18ème siècle pour la pêche au "poisson vert" (la morue) à Terre-Neuve et les "galope-chenaux" de la génération qui vient de nous précéder, différents types de pêches se sont exercés dans nos eaux. Les unes se pratiquent "douhère" (dehors) c'est-à-dire à l'extérieur du pertuis de Maumusson, d'autres en Seudre comme aujourd'hui encore la pibale (civelle) la palourde ou les pêches de plaisance : loubines, dorades et autres maigres.



Le marais nourricier.

Témoin d'une extraordinaire mutation de notre littoral - qui se poursuit toujours avec les nouveaux aménagements pour l'huître et l'aquaculture nouvelle - le marais s'est fait nourricier au fil des siècles par l'effort des générations humaines.

Pour le sel, pour les élevages de poissons, pour les premières claires et ensuite la transformation de marais salants, la conquête, par endigage, des anciennes vasières, depuis le 7ème siècle, s'est révélée source de vie au "pays" de Seudre.

Des eaux vivantes.

A travers ses paysages à la lumière particulière (l'effet de miroir des eaux), à première vue naturels et pourtant ... construits, le "pays" de Seudre montre toute l'importance d'un milieu aquatique salé pour le maintien de la vie. Vie d'une flore particulière (avec la fameuse Santonine (armoise marine) l'herbe des santons, les celtes qui ont donné leur nom à la province de Saintonge).

Vie biologique avec oiseaux, poissons, crustacés, coquillages (le marais est une nurserie !).

Vie économique à travers les activités d'aujourd'hui : ostréiculture (1200 exploitations et 5000 emplois sur le bassin de Marennes-Oléron), aquaculture, tourisme de découverte.

S'ajoute, de plus en plus, une "quête du terroir" qui conduit à un autre regard.

Ceci par exemple en navigation traditionnelle et en randonnées ou visites, à la recherche d'une "interprétation" d'un milieu, bien sûr, à respecter.

*
* *

Ce schéma de travail en quatre "chapitres" n'est pas limitatif. Encore faut-il savoir rester dans les contraintes - espace et lisibilité - d'une exposition accessible à un large public et attractive.

Quant au thème choisi il reste, bien entendu, dans le cadre et dans l'esprit, des objectifs de Seudre et Mer : la mise en valeur du patrimoine maritime et côtier.

Tous ceux qui voudront apporter leur concours et fournir des éléments pour cette expo seront les bienvenus. Qu' ils en soient, d'avance, remerciés.

L'Europe du nord et la Saintonge

LE SEL DE SEUDRE DANS LE TRAFIC MARITIME HOLLANDAIS

Le négoce du sel à travers les siècles dont Seudre et Mer a exposé une carte des trafics maritimes (dessinée par Jacques Laigle de Mornac) a été, bien sûr, très présent en Seudre. En voici quelques aspects concernant l'activité des navires hollandais qui venaient charger dans "les eaux du pays de Seudre" en Saintonge.

*

Depuis l'époque médiévale les pays du nord européen se sont approvisionnés, par bateaux, en sel de Seudre. Les scandinaves en étaient grands utilisateurs pour la salaison, seul moyen, à l'époque, pour la conservation du poisson dont toute la scandinavie, les pays baltes et la Hollande, faisaient usage tant pour l'alimentation de leurs habitants que pour le négoce.

Un commerce déjà très important à partir des Pays Bas. Ce sont d'ailleurs les négociants néerlandais qui, plus tard, au début du 18ème siècle, considéraient le **"sel blanc du liman"** (récolté sur les bords de Seudre entre Mornac et l'Eguille) comme un produit de grande qualité.

Au 16ème siècle le commerce maritime hollandais prenait le relais des marchands de la Hanse Teutonique, principaux fournisseurs des pays scandinaves et baltes du 13ème au 15ème siècles.

La Seudre fût fréquentée par les navires néerlandais qui approvisionnaient à la fois leur industrie nationale des pêches, très importante en Hollande, et d'autres pays tels la Norvège, la Suède, eux aussi grands consommateurs de sel pour leurs pêcheries.

Dans la seconde moitié du 16ème siècle, de 1567 à 1571, d'importantes quantités de sel sont acheminées de la Saintonge vers les Pays-Bas à l'embouchure de l'Escaut : Middelbourg, Vlussingun, Arnemuidem, puis à Amsterdam. Une grande partie de ce sel est réexportée par les navires hollandais en Angleterre, en Allemagne, dans les pays scandinaves et baltes.

A Douarnenez le voilier hollandais « Oosterschelde » de Rotterdam bord à bord avec une petite lasse de Seudre : « La salicorne ». Derrière le symbole une trame historique commune entre la Saintonge et les Pays –Bas autour du traffic maritime du sel.

Soixande douze "hollandais" en Seudre en 1706

Les hollandais sont restés longtemps, avec les anglais, les principaux acteurs de ce trafic vers le Nord de l'Europe. En même temps leurs navires pratiquaient le cabotage entre les ports français.

En dépit des efforts de Colbert pour essayer de les concurrencer par des relations directes avec le Danemark et les pays baltes (dans les années 1665 à 1669) les néerlandais maintiendront leur activité pourtant mise à mal lors des guerres avec les embargos et les saisies de navires. Ces tribulations devaient d'ailleurs s'aggraver. Au point qu'en 1774 les propriétaires de marais salants se plaignaient amèrement : "l'arrêt de la pêche (à la morue) et les confiscations de cargaisons (de sel) ont provoqué une telle accumulation des récoltes de sel depuis plusieurs années qu'il n'y a d'autre espérance que le retour à la paix"

Parmi les traces de l'activité du trafic maritime hollandais en Seudre cette information du début du 18ème siècle :

"L'intendant Bégon (à Rochefort) reçoit en 1706 quelques soixante douze demandes de capitaines de navires néerlandais et suédois pour être autorisés à venir embarquer en Seudre *"leur compettante charge de sel"*. L'année précédente, en 1705, des autorisations de charge, toujours en Seudre, avaient déjà été données aux capitaines de trois navires : Classe Martinsen du "Mercure", Marten Pietersen du "Denkinse" et Etterdt Jansen du "Batavia"

*

A cette même époque, au début du 18ème siècle le sel de la Saintonge (sel de Seudre et sel de Brouage) figure dans le "prix courant des marchandises" publié chaque mois à Amsterdam.

AGENDA 2002 du Patrimoine Maritime *(prévisionnel)*

Mois	Date	Objet	Organisation	Lieu
FEVRIER	Ven 1er	18h - 'A G Association "Voiles de haute Saintonge"	Voiles hte Saintonge	St SORLIN DE CONAC
	Dim 3	10h - 'A G Association "Le Vieux tape cul" (salle des Fêtes)	Le Vieux tape cul	ESNANDES
MARS		**Week-end Rencontres Patrimoine Maritime - Sam 2 & Dim 3 (détails ci dessous)**	**Seudre et Mer**	**MORNAC**
	Sam 2	**16h30 : Assemblée Générale Seudre et Mer à la Salle des Fêtes** (20h30 repas pique nique-tiré du panier) *- Accueil - Rencontres de 14h30 à 16h30 avant AG à l'expo salle du port -*		**Salle des Fêtes (AG)**
	Dim 3	**15h à 19h - Rencontres d'hiver des amis du patrimoine maritime -salle du port**		**salle du Port (expo)**
	Sam 23	18h - 'A G Association du "Chantier Robert Léglise, Patrimoine Maritime Oléronnais"	P.M.O-Chantier R Léglise	Le Château d'Oléron
	Sam 30	18h30 - 'A G "Association des lasses Marennaises" (salle polyvalente)	Lasses Marennaises	MARENNES
AVRIL	Sam 20	18h - AG Amis du musée maritime de La Rochelle (suivi d'un dîner sur inscription)	AMMLR	LA ROCHELLE
	A préciser	A G Association "Yacht Club"	Yacht Club	St TROJAN
MAI	8 au 12	Salon OCEANIS "Mer et santé" avec rassemblement de bateaux	Dept Animation	ROYAN
	18 au 20	De Royan à Vitrezay - Navigation & animations (autour de la réalisation de la Filadière)	Voiles Hte Saintonge	Estuaire-Gironde
JUIN	15 au 17	Rassemblement à Rochefort (à l'occasion du départ de "La Royale")	Ville de Rochefort	ROCHEFORT
	21 au 23	Invitation aux bateaux à participer aux animations "Tous à Oléron"	Associations Oléron	OLERON
	29& 30	Projet de Rallye La Tremblade - Rochefort	Coureauleurs Tremblad	La Tremblade - Rochefort
JUILLET	14 au 16	Oléron 2002 Rallye bateaux traditionnels entre St Denis - Boyard - Le Château,	Associations Oléron	OLERON
	Sam 27	Soirée à La Cayenne	Lasses Marennaises	MARENNES
	13 au 31	**Exposition Patrimoine maritime du 13 au 31**	**Seudre et Mer**	**MORNAC - salle-Port**
	25 au 29	Grand Rassemblement de la culture maritime - en Bretagne (présence & participation associative de Charentais maritimes)	DZ- 2002	DOUARNENEZ
AOUT	1er au 18	**Exposition Patrimoine maritime du 1er au 18**	**Seudre et Mer**	**MORNAC - salle-Port**
	5 au 8	Rassemblement bateaux traditionnels entre L'ile de Ré et Charron	Flottille en pertuis et Vieux Tape-cul	ILE DE RE - CHARRON
		Rencontres du patrimoine maritime à MORNAC (détails ci dessous)		
	Ven 9	**Accueil des bateaux à la marée du soir**	**Seudre et Mer**	**Port de Mornac**
	Sam 10	**Bateaux traditionnels "vieux-gréements": Présentation, Navigation de proximité, Animations , en soirée repas pique-nique tiré du panier - sur le port**		
	Dim 11	Matinée - 'Rendez-vous des lasses sur le banc de Trompe-Sot	Lasses Marennaises	Banc de Trompe-sot
	Dim 11	Après midi - Régates de St Trojan	Yacht Club	St TROJAN
	Sam 24	Soirée à La Cayenne	Lasses Marennaises	MARENNES
	Sam 24	Animations& Randos: vélos / équestre / pédestre sur la rive Gauche de la Seudre dans le cadre du week end : 'Remontée de La Seudre" (repas pique -nique)	Station voile Pays Royannais	Pays de Seudre (rive Gauche)
	Dim 25	Remontée de La Seudre (Voiles avirons, canoés / kayac / Bateaux traditionnels/ Yoles, etc.) Navigation de La Tremblade à L'Eguille	Station voile Pays Royannais	La Seudre
	24 & 25	Projet navigation et rassemblement bateaux devant Fouras	L'Espart et la manœuvre	FOURAS
SEPTEMBRE	18 au 23	Grand Pavois de La Rochelle (voiles de nuit / à confirmer)	Grand Pavois	LA ROCHELLE
	14 & 15	Journées Nationales du patrimoine (expo - présentation bateaux+ sorties découvertes)	**Seudre et Mer**	**Salle + Port + Marais**

Clin d'œil de l'histoire

LES DROITS DE PÊCHE AU XIII ème SIÈCLE à MORNAC

Après l'évocation, dans notre bulletin N°8 du siège de Mornac, en février 1433, célèbre par l'intervention des bateaux rochelais, voici un autre clin d'oeil, plus ancien, sur notre histoire côtière : un bail du XIII ème siècle sur les droits de pêche à Mornac.

En 1295, Robert de Matha, Seigneur de Mornac, donne à bail aux roturiers, présents et à venir , habitant à Mornac et à Fessoles (hameau aujourd'hui disparu situé au sud-est de l'actuel cimetière de Mornac au lieu-dit Souvinsoles) toute la coutume - le droit de pêche - des poissons de mer .... sauf la coutume des maigres, seiches, esturgeons, baleines, marsouins et autres gros "poissons". Ceci moyennant un cens - une redevance - annuel de 24 livres tournois que les-dits roturiers feront lever par qui leur plaira. Ce cens ne sera pas doublé dans aucun des quatre cas féodaux suivants : quand le Seigneur est fait Chevalier ; quand il marie sa fille aînée ; quand il part en Terre Sainte ; quand il se rachète de sa captivité".(Sources : Archives de Saintonge)

Alors qu'aujourd'hui marins pêcheurs et ostréiculteurs sont confrontés à des réglementations d'inspiration européenne jugées contraignantes, on peut voir que déjà à l'époque médiévale les pêches sur notre littoral étaient soumises à des mesures "d'encadrement" !

« L'interprétation » du marais de Seudre

LES "TAILLÉES PIÉTONNES" DE MORNAC



Un paysage littoral tout en mosaïque, miroir d'une lumière qui vient autant du sol que du ciel !



Une ancienne varagne, élément du patrimoine

Les deux circuits de découverte sur le marais, initiés par Seudre et Mer à partir de 1996, ont vu, en 2001, leur signalétique rénovée. Ceci en fonction d'un accord entre la Communauté de communes du pays Royannais (commission culture et tourisme), la commune de Mornac et Seudre et Mer.

Sur ces circuits, destinés à la randonnée pédestre, qui empruntent les chemins ruraux, de nouveaux poteaux, avec sigle et numéro, ont été fixés avec le concours de l'organisation des circuits de randonnées en pays Royannais et de l'Association initiative emploi qui participent aussi à l'entretien. La commune de Mornac, compétente, bien sûr, pour ses chemins ruraux assure également le désherbage sur une fraction des circuits. Seudre et Mer assume la partie culturelle avec fascicules explicatifs présentant le milieu, son histoire, ses aménagements successifs (du sel aux huîtres) sa flore, sa faune et ses formes de travail spécifiques.

Le circuit n°1 va du chemin de la Corderie jusqu'au chenal de Coulonge avec retour en bordure du marais. Avec 15 points signalés il correspond à environ une heure et demie à deux heures de marche (en fonction des arrêts aux points balisés) sur une longueur de près de six kilomètres.

Le second circuit, plus court et praticable par les personnes à mobilité réduite ou avec de très jeunes enfants, emprunte la "route des cabanes" le long du chenal de Mornac. Il passe devant la cabane de saunier et se prolonge jusqu'à la rive de la Seudre soit, sur un kilomètre sept cent, environ une heure de marche (11 points balisés).

De plus en plus fréquentées, **"les taillées piétonnes de Mornac"**, première initiative du genre pour l'interprétation du marais de Seudre offrent la possibilité de mieux connaître un milieu aujourd'hui considéré comme un véritable patrimoine vivant.

*
* *

*Le circuit n°1 des **"Taillées piétonnes de Mornac"** figure sur le topo-guide des randonneurs du pays Royannais.*
Les deux fascicules d'interprétation sont disponibles à l'Office du tourisme de Mornac et au local de Seudre et mer.

Bienvenue à tous !
Seudre et Mer est une association de bénévoles agissant avec volonté d'ouverture et esprit de convivialité. Tous ceux qui s'intéressent au patrimoine indissociable de la vie maritime et côtière y sont les bienvenus. Le point des activités de Seudre et mer est fait régulièrement (généralement tous les derniers jeudis de chaque mois) par le conseil d'administration (composé des 18membres élus par l'assemblée générale), les réunions sont habituellement à 20h45 à la salle du port à Mornac . Cependant , les membres de l'association peuvent demander la possibilité d'y participer pour, faire part de leurs suggestions, exprimer leur point de vue , échanger des informations etc.
Seudre et Mer entend ainsi confirmer sa volonté de concertation élargie et œuvrer dans la transparence, au service d'une culture maritime et côtière partagée, associative et accessible à tous.